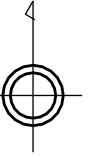


1:1000
A-1-4

この図面は、地番の配置を示すために合成作成した地番参考図であって、法的効力はありません。法的な権利関係の確認に用いる場合は、法務局に備え付けの公図をご確認ください。

地番参考図

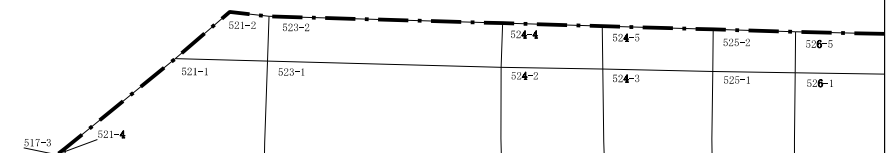
この図面は、地番の配置を示すために合成作成した地番参考図であって、法的効力はありません。法的な権利関係の確認に用いる場合は、法務局に備え付けの公図をご確認ください。



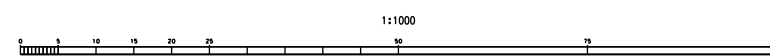
	A-1-4	A-2-3
B-1-1	B-1-2	B-2-1

寝屋川市

凡	例
---	行政界
---	大字界
---	藩界
○	行政名
○	大字名
12-34	地番
○	説明注記



令和5年1月1日現在



計画機関 四條市 四條市
作業機関 アジア航測株式会社 A-1-4