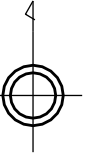


1:2000  
B-6

この図面は、地番の配置を示すために合成作成した地番参考図であって、法的効力はありません。法的な権利関係の確認に用いる場合は、法務局に備え付けの公図をご確認ください。

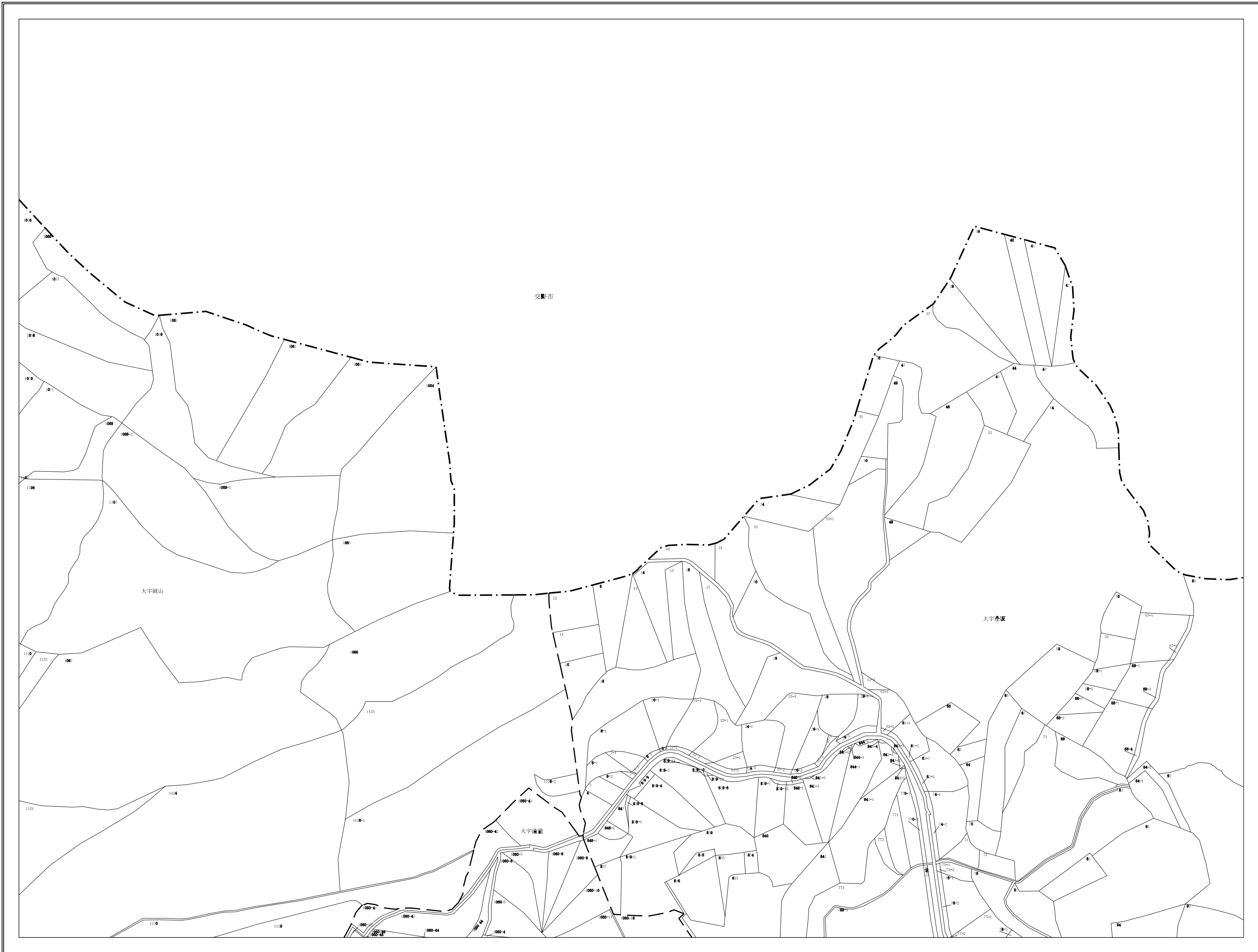
# 地番参考図

この図面は、地番の配置を示すために合成作成した地番参考図であって、法的効力はありません。法的な権利関係の確認に用いる場合は、法務局に備え付けの公図をご確認ください。

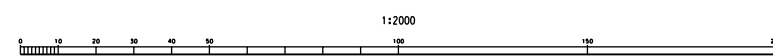


A-3	A-4	
B-3	B-5	B-7
C-3	C-5	C-7

凡		例	
— — —	行政界	○ ○ 市	行政名
— — —	大字界	○ ○ 町	大字名
— — —	兼界	12-34	地番
○ ○ ○		○ ○ ○	説明注記



令和5年1月1日現在



計画機関 四條畷市  
作業機関 アジア航測株式会社 B-6