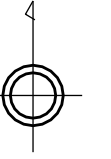


1:2000
B-7

この図面は、地番の配置を示すために合制作成した地番参考図であって、法的効力はありません。法的な権利関係の確認に用いる場合は、法務局に備え付けの公図をご確認ください。

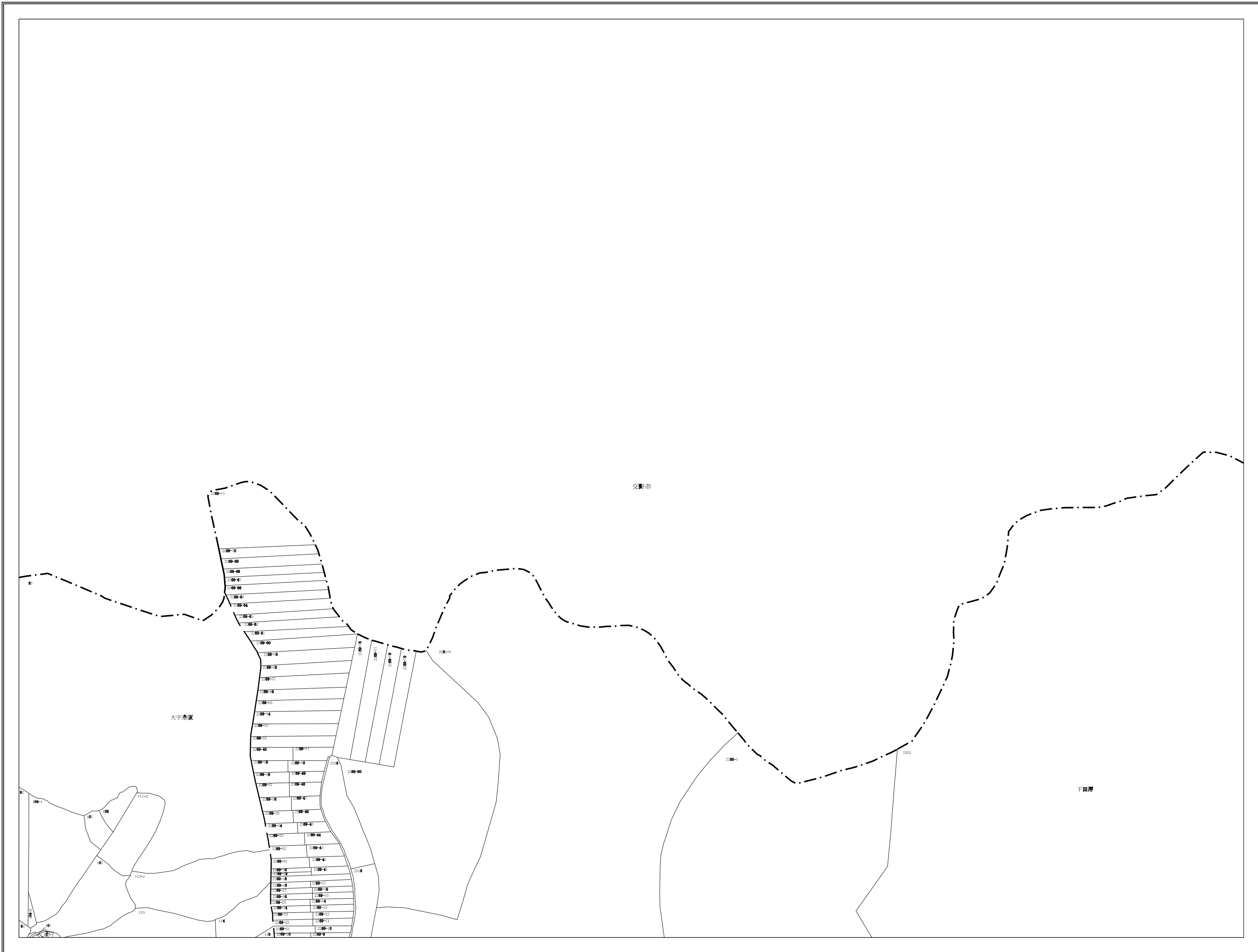
地 番 参 考 図

この図面は、地番の配置を示すために合制作成した地番参考図であって、法的効力はありません。法的な権利関係の確認に用いる場合は、法務局に備え付けの公図をご確認ください。

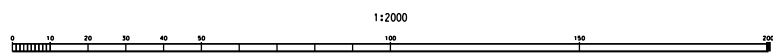


B-6	B-7	B-8
C-6	C-7	C-8

凡	例
— — —	行政界
— — —	大字界
— — —	兼界
○ ○ 市	行政名
○ ○ 町	大字名
12-34	地番
○ ○ ○	説明注記



令和5年1月1日現在



計画機関 四 條 畷 市
作業機関 アジア航測株式会社 B-7