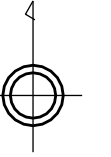


1:1000  
B-9-4

この図面は、地番の配置を示すために合制作成した地番参考図であって、法的効力はありません。法的な権利関係の確認に用いる場合は、法務局に備え付けの公図をご確認ください。

# 地番参考図

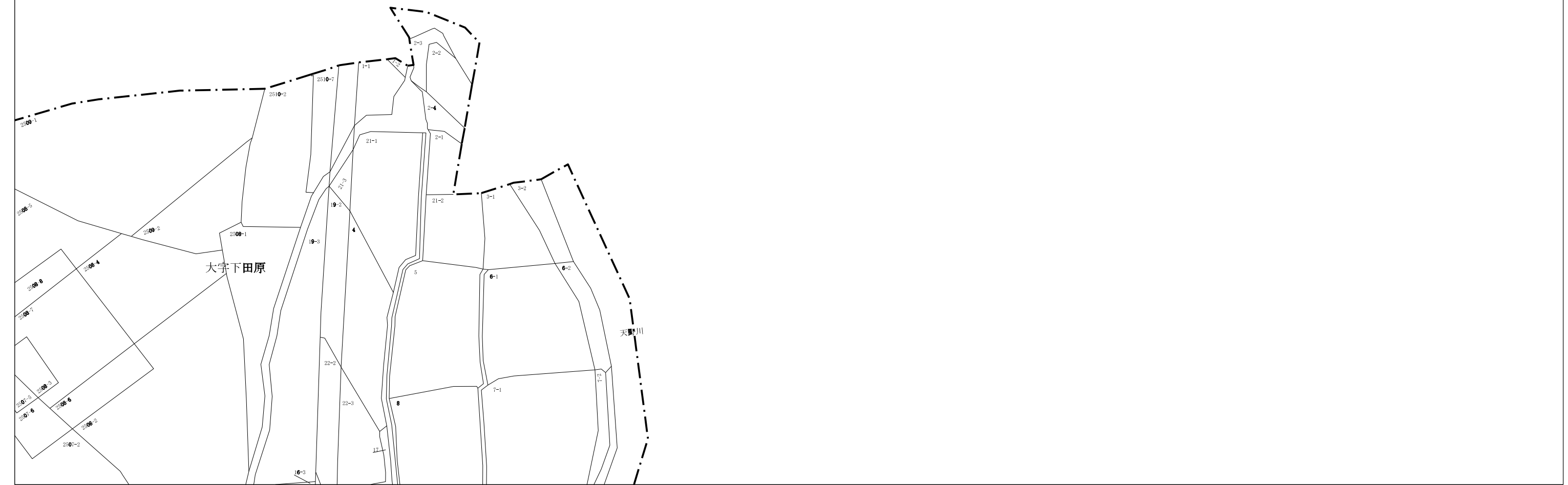
この図面は、地番の配置を示すために合制作成した地番参考図であって、法的効力はありません。法的な権利関係の確認に用いる場合は、法務局に備え付けの公図をご確認ください。



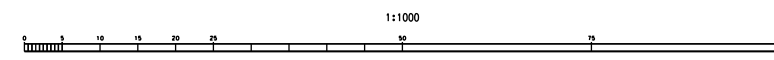
B-9-3	<b>B-9-4</b>	
C-9	C-9-2	

交野市

凡	例
— — —	行政界
— — —	大字界
— — —	筆界
○ ○ 市	行政名
○ ○ 町	大字名
12-34	地番
○ ○ ○	説明注記



令和5年1月1日現在



計画機関 四條市 四條市  
作業機関 アジア航測株式会社 B-9-4