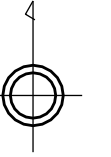



1:1000
D-10-3

この図面は、地番の配置を示すために合制作成した地番参考図であって、法的効力はありません。法的な権利関係の確認に用いる場合は、法務局に備え付けの公図をご確認ください。

地 番 参 考 図

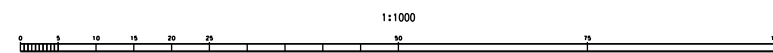
この図面は、地番の配置を示すために合制作成した地番参考図であって、法的効力はありません。法的な権利関係の確認に用いる場合は、法務局に備え付けの公図をご確認ください。



D-9-2	D-10-1	
D-9-4	D-10-3	
E-9-2	E-10-1	

凡	例
— — —	行政界
— — —	大字界
— — —	筆界
○ ○ 市	行政名
○ ○ 町	大字名
12-34	地番
○ ○ ○	説明注記

令和5年1月1日現在



計画機関 四 條 市
 作業機関 アジア航測株式会社 D-10-3